



PROGRAMMA 2026



Gruppo
AMICI DELLA MONTAGNA
Piazzola sul Brenta



DAL 1950

— **MARCHETTO** —

LE ONORANZE FUNEBRI

Via Martiri della Libertà, 8
35016 Piazzola sul Brenta (PD)
Cell. 348.8297398

E-mail: info@ofmarchetto.it

www.onoranzefunebrimarchetto.it

PRESENTAZIONE

TRA INNOVAZIONE, TRADIZIONE E NUOVE SCOPERTE

Amici tutti carissimi!

È con il solito grande piacere che vi presentiamo il nuovo programma, rinnovando con entusiasmo il tradizionale invito, più che mai valido anche **per il 2026: vi aspettiamo tutti a camminare con noi!**

Anche per quest'anno ci siamo proposti di arricchire ulteriormente la qualità e la varietà delle nostre escursioni, includendo sia nuove destinazioni che itinerari rivisitati verso luoghi già apprezzati negli anni passati. Il programma prevede iniziative originali e una vasta scelta di attività pensate per coinvolgere e soddisfare ognuno di voi, mantenendo ove possibile la suddivisione dell'itinerario in un percorso più impegnativo, per chi intende cimentarsi in maniera più atletica e meno impegnativo per chi si accontenta della "tranquillità" escursione. Non mancheranno ovviamente le tappe intermedie per consentire pause e momenti di condivisione, così che ciascuno possa trovare il proprio ritmo e godersi appieno l'esperienza. L'obiettivo è quello di far sentire tutti parte integrante del gruppo, nel rispetto delle diverse esigenze, perchè camminare insieme è sempre la cosa più bella!

Un doveroso ringraziamento va a tutti coloro - e sono davvero tanti - che hanno contribuito con entusiasmo, idee preziose e proposte concrete alla stesura del programma. Un grazie sentito agli amici, ai collaboratori, ai volontari, agli A. E. e al Consiglio Direttivo che, con dedizione instancabile, si asoperano ogni anno affinché tutte le attività si concretizzino nel migliore dei modi. Senza il contributo di ciascuno, nulla sarebbe possibile: "l'unione fa la forza" e la ricchezza del nostro gruppo nasce proprio dalla partecipazione e dalla generosità di chi mette il proprio tempo e la propria passione al servizio di tutti.

Vi invitiamo pertanto a consultare con attenzione il nuovo programma, cogliendone l'opportunità per vivere momenti di scoperta, meraviglia e crescita personale. Augurandoci che ciascuno possa trarre ispirazione e creare nuovi ricordi, si rammenta che "Chi va piano va sano e va lontano", ma, insieme, si può andare ancora più lontano.

Per il 2026 vi aspettiamo tutti a camminare con noi!

Ripetendo quanto affermato in altre occasioni, vi aspettiamo con la convinzione che nell'apparente semplicità del camminare vi sia non solo l'affermazione di noi stessi, persone e gruppo, ma anche e soprattutto l'affermazione di un potente mezzo di libertà collettiva e personale!

*Il Presidente, il Consiglio Direttivo e il Gruppo A.E. -
Accompagnatori di Escursionismo del G.A.d.M. - Piazzola sul Brenta*

DOM. 4 GENNAIO 2026 - GRUPPO DEL LAGORAI - CIMA D'ASTA: REFAVAIE, RIF. SOCEDE CON LE CIASPOLE

DOM. 18 GENNAIO 2026 - PREALPI TRENTINE - MONTE CORNETTO DI FOLGARIA

SAB.-DOM. 7-8 FEBBRAIO 2026 - DOLOMITI FRIULANE - RIFUGIO PRADUT: 2 GIORNI INVERNALE

DOM. 15 FEBBRAIO 2026 - PARTECIPAZIONE ALLA MARCIA "DEE FRITOE" A GRANTORTO

DOM. 22 FEBBRAIO 2026 - GRUPPO DEL LAGORAI - CIMA PALÙ

MARZO 2026 - CICLOESCURSIONE DA PIAZZOLA SUL BRENTA - S. PANCRAZIO (BARBARANO)

DOM. 8 MARZO 2026 - DOLOMITI DI ZOLDO - RIFUGIO DOLOMITES - MONTE RITE

MER. 11 MARZO 2026 - SERATA CULTURALE: NEPAL- TREKKING KANGCHENJUNGA

DOM. 22 MARZO 2026 - PALE DI SAN MARTINO - PASSO CEREDA, SARASIN

VEN. 10 APRILE 2026 - SERATA CULTURALE: IL CAMMINO RETICO

DOM. 12 APRILE 2026 - LE VIE DEL GARDA AL Cospetto del Baldo

SAB. 25 APRILE 2026 - ALTOPIANO DEL SETTE COMUNI - PUNTA ALTABURG - ALTARKNOTTO -
CASCATE DEL PACH

MAGGIO 2026 - CICLOESCURSIONE PER LA CICLOVIA ALPE ADRIA DA SALISBURGO
A PIAZZOLA SUL BRENTA

SAB. 9 MAGGIO 2026 - ALTOPIANO DEI SETTE COMUNI - MONTE CENGIO - IL SALTO DEL GRANATIERE

DOM. 17 MAGGIO 2026 - ESCURSIONE ROSA / ESCURSIONE AZZURRA

GIUGNO 2026 - CICLOESCURSIONE DA PIAZZOLA SUL BRENTA ALLA SPIAGGIA DELLA
BOSCHETTONA IN LAGUNA VENETA

MAR. 2 GIUGNO 2026 - VISITA CULTURALE A BRESCIA

DOM. 7 GIUGNO 2026 - PARTECIPAZIONE ALLA MARCIA "BRENTA RUN" DI PIAZZOLA SUL BRENTA



NIPMAR s.r.l.

Via S. Silvestro, 14 - 35016 PIAZZOLA SUL BRENTA (PD) Italy

Tel. +049 5590191 - Fax +049 9600061

E-mail: info@nipmar.it - www.nipmar.it

DOM. 7 GIUGNO 2026 - ALTO GARDA - SENTIERI BUSATTE - TEMPESTA

SAB. 20 GIUGNO 2026 - ALPI CARNICHE - SALITA AL LAGO DI BORDAGLIA

LUGLIO 2026 - CICLOESCURSIONE DA TEZZE VALSUGANA A LEVICO PER LA PISTA CICLABILE DELLA VALSUGANA

SAB. 4 LUGLIO 2026 - DOLOMITI DI GARDENA - GIRO DEL SASSO PIATTO - SASSO LUNGO

DOM. 12 LUGLIO 2026 - DOLOMITI AGORDINE - SALITA AL MONTE PORE

SAB./LUN. 18/20 LUGLIO 2026 - ALPI COZIE - L'ANELLO DEL MONVISO

SAB. 25 LUGLIO 2026 - PALE DI SAN MARTINO - SALITA AL RIFUGIO VELO DELLA MADONNA

DOM. 2 AGOSTO 2026 - GRUPPO DEL LAGORAI - CIMA ZIOLERA - LAGO MONTANON E DELLE BUSE

SAB. 29 AGOSTO 2026 - DOLOMITI FRIULANE - RIFUGIO MANIAGO - VAL ZEMOLA

SAB. - DOM. 12-13 SETTEMBRE 2026 - ALPI PUSTERESI - RIVA DI TURES - VEDRETTE DI RIES

DOM. 20 SETTEMBRE 2026 - VISITIAMO VENEZIA (VISITA GUIDATA)

SAB. 26 SETTEMBRE 2026 - ALTOPIANO DI FOLGARIA - DA FORTE CHERLE A PASSO COE

SAB. 3 OTTOBRE 2026 - FESTA DELLA TRANSMANZA ALL'ALPE DI SIUSI

DOM. 4 OTTOBRE 2026 - RADUNO NAZIONALE FIE

DOM. 18 OTTOBRE 2026 - FESTA IN MALGA

SAB. 24 OTTOBRE 2026 - PICCOLE DOLOMITI - TRAVERSATA DEL SENGIO ALTO

GIO./SAB. 22/24 OTTOBRE 2026 - RADUNO NAZIONALE FIE A FOLLONICA

DOM. 8 NOVEMBRE 2026 - CIASPOLATA SULLA SABBIA

DOM. 22 NOVEMBRE 2026 - TRA MONTI, BOSCHI E VALLI

SAB. 19 DICEMBRE 2026 - PREALPI VENETE: IL NATALE DELL'ALPINISTA AL MONTE SUMMANO



®

**I MIGLIORI
PRODOTTI
PER LE
SALDATURE**

S.P.A.

WELDING WIRES Soluzioni per la saldatura



Sede: Via dell'Industria, 21 - 35010 GAZZO PADOVANO (PD)
Tel. 049 9426197 - Fax 049 9429210

Stabilimento: Via Ospitale, 1/A
35010 CARMIGNANO DI BRENTA (PD)

info@italfil.com
www.italfil.com



La solenne Cima d'Asta è la vetta principale dell'omonimo massiccio appoggiato ai limiti nord dell'Altipiano del Tesino, confinante con la Valle del Vanoi e che spicca eminente con i suoi 2847 m di altitudine.

Il gruppo e la vetta in questione, molto isolati rispetto ai centri abitati del Tesino, rappresentano un notevole punto di osservazione, la cui vista spazia dalla vicina catena del Lagorai, alle Pale di San Martino; dagli altipiani dei Sette Comuni e talvolta, quando il cielo è terso, anche il Mare Adriatico.

Non mancano tuttavia spazi isolati, vallette e angoli nascosti meritevoli di visite e scoperte!



TRASPORTO:
Mezzi propri



COMITIVA:
Unica



DISLIVELLO:
500 m



DIFFICOLTÀ:
EAI



DURATA:
3 / 5 ore



REFERENTI:
Fortunato Loreggian
349 4254248

PERCORSO: Loc. Ponte Refavaie 1110 m, Rif. Socede 1550m



TRASPORTO:
Mezzi propri



COMITIVA:
Unica



DISLIVELLO:
750 m



DIFFICOLTÀ:
EE / EAI



DURATA:
5 / 6 ore



REFERENTI:
Gianluca Bonato
335 6219053

Un'escursione classica e molto apprezzata fra le Prealpi Venete conduce al Monte Cornetto di Folgaria, una caratteristica montagna situata a nord dell'omonima località, che si erge maestosa sulla dorsale del Becco di Filadonna.

Partendo da Passo Sommo, nella prima parte, il percorso si sviluppa lungo il versante meridionale del monte, attraversando un fitto bosco di abeti e ampi prati. Raggiunta la quota, il panorama diventa straordinario. Procedendo da nord in senso antiorario, è possibile ammirare il Becco di Filadonna, il Gruppo del Brenta, il Gruppo dell'Adamello, la Valle dell'Adige, il Monte Baldo, la Valsugana, la Cima d'Asta e il Gruppo del Lagorai.

PERCORSO: Passo Sommo 1341 m, bivio 1508 m, anticima Monte Cornetto 1997 m, Monte Cornetto 2060 m, Rifugio Paradiso, Passo Sommo 1341 m



Le Prealpi Carniche, sarebbe più corretto definirle "Prealpi della Destra Tagliamento", è una regione montana compresa tra il Piave a ovest, il Tagliamento a nord ed est, la pianura friulana a sud.

Sono composte da una serie di gruppi montuosi adiacenti, fra i quali le Dolomiti friulane, con la cima più elevata rappresentata dalla Cima dei Preti (2.703 m s.l.m.).

In ogni caso al di là della loro corretta denominazione, sorprende il fatto che al loro interno conservino angoli e scrigni di natura incontaminata meritevoli di una visita attenta e discreta.

Uno di questi è il Rifugio Pradut, punto d'appoggio ideale per numerose e panoramiche escursioni. Perfetto in tutte le stagioni!



TRASPORTO:
Mezzi propri



COMITIVA:
Unica



DISLIVELLO:
1° giorno 800 m,
2° giorno 300 m



DIFFICOLTÀ:
EAI



DURATA:
1° giorno 4 ore
2° giorno 4 ore



REFERENTI:
Dal Zuffo Giovanni
347 3597041

PERCORSO: Lesis di Claut 650 m, Rifugio Pradut 1450 m, Forcella Baldas 1749 m, Casera Col Ciavath 1513 m, Lesis di Claut 650 m

Dom. 15 Febbraio 2026

PARTECIPAZIONE ALLA MARCIA "DEE FRITOE" A GRANTORTO



Partecipazione alla tradizionale marcia per strade, stradine e ciclabili lungo il Brenta di Grantorto.

Ristoro finale con le famosissime *fritoe*, il tradizionale e sfizioso dolce veneto.



DIFFICOLTÀ:

E - Marcia non competitiva



DURATA:

4 / 6 ore



REFERENTI:

Rosanna Trevisan 347 9195095



F.LLI ZANOVELLO SRL

COSTRUZIONE E POSA IN OPERA
DI SERRAMENTI IN ALLUMINIO
E MINUTERIE METALLICHE



Via Malspinoso n.8 - PIAZZOLA SUL BRENTA (PD)
Tel. 049 559 83 81 - E-mail: info@fratellizanovello.it
web site: www.fratellizanovello.it

- Certificato di Costanza della Prestazione ai fini della Marcatura CE delle porte su vie di fuga
- Organizzazione con Sistema di Gestione per la Qualità certificato ISO 9001:2015



Il Lagorai è una vasta e selvaggia catena montuosa nel Trentino orientale, tra Valsugana e Val di Fiemme, famosa per i suoi paesaggi incontaminati e le testimonianze della storia, antica e recente, che caratterizza sia i paesi del fondovalle che le zone montane, che possono diventare motivo per una escursione all'insegna della cultura e delle antiche tradizioni.

Silenzio, natura, candidi paesaggi, questo è ciò che le montagne di questa parte di Lagorai offrono nel periodo invernale.

La zona da Malga Valtrighetta permette di raggiungere Malga Cagnon e la Cima di Palù, sarà l'occasione di rendere straordinaria un'uscita con le racchette da neve!



TRASPORTO:
Mezzi propri



COMITIVA:
A / B



DISLIVELLO:
Comitiva A: 900 m,
Comitiva B: 700 m



DIFFICOLTÀ:
EAI



DURATA:
5/6 ore



REFERENTI:
Paolo Cervato 348 4190323

PERCORSO: Malga Valtrighetta 1400 m, Malga Cagnon di Sotto 1730 m, Passo Palù 2071 m **Comitiva B**, Cima di Palù 2261 m **Comitiva A**



La mole tondeggiante del Monte Rite fa da spartiacque tra Val del Boite e Val di Zoldo ed è la massima elevazione di una breve catena di monti minori, quasi interamente ricoperti di boschi e pascoli, interposta tra le propaggini orientali del Pelmo e la dorsale Sforzi-Copàda-Castelin.

In vetta, oltre a ripetitori tv, si trovano i resti del forte italiano della guerra 1915-18, costruito per controllare la valle del Boite. Il progetto di costruzione è del 1910, i lavori iniziarono nel 1911 e si conclusero nel 1915. Durante la guerra il forte non sparò nemmeno un colpo.

Nel 2000, per iniziativa di Reinhold Messner, i resti vennero restaurati e ne fu ricavato il pregevole museo della montagna. E la fortificazione divenne così "il forte tra le nuvole": da vedere e da visitare con attenzione!



TRASPORTO:
Mezzi propri



COMITIVA:
Unica



DISLIVELLO:
600 m



DIFFICOLTÀ:
EAI



DURATA:
5 ore



REFERENTI:
Gabriella Bassan
333 1737725,
Serafino Compagnin
345 9973833

PERCORSO: Rifugio Remauro 1530 m, Rifugio Dolomites Monte Rite 2160 m

...Marzo 2026

DA PIAZZOLA SUL BRENTA A S. PANCRAZIO (BARBARANO) LE RODE SGONFIE

La beneagurante cicloescursione in apertura di stagione lungo la rinnovata pista ciclopedonale "dell'Ostiglia", ormai così comunemente ovunque conosciuta.

Il programma operativo della cicloescursione verrà reso noto e diramato tempestivamente 15 giorni prima.

PERCORSO: Piazzola sul Brenta, S. Pancrazio di Barbarano Vicentino



DIFFICOLTÀ:
cicloescursionistiche



DURATA:
5 / 6 ore



REFERENTI:
Ivo Callegari 338 2728960
e Le Rode Sgonfie

Mer. 11 Marzo 2026

SERATA CULTURALE: NEPAL- TREKKING KANGCHENJUNGA AI PIEDI DEL GIGANTE DELL'HIMALAJA

Nella Sala Consiliare di Piazzola sul Brenta.

AUTOSPURGHI COSTA



0444 410849

 **NUMERO UTILE:** Cell. 333 7467708  **E-MAIL:** info@autospurghicosta.it

AUTOSPURGHI COSTA S.R.L. - Via Pio La Torre, 99 - Camisano Vic.no (VI)



www.autospurghicosta.it



TRASPORTO:
Mezzi propri



COMITIVA:
Unica



DISLIVELLO:
600 m



DIFFICOLTÀ:
EAI



DURATA:
5/6 ore



REFERENTI:
Paolo Cavinato 340 2134816

La Catena meridionale è la sezione più a sud del vasto gruppo dolomitico delle Pale di San Martino, situate tra Trentino (Primiero) e Veneto (Agordino), caratterizzate da un paesaggio aspro, valli incise, pareti strapiombanti e dai rifugi iconici come il Pradidali e il Treviso.

Questa zona offre spettacolari itinerari escursionistici e alpinistici, con accesso all'Altopiano delle Pale da sud tramite la Val Canali e il Passo Cereda, offrendo viste mozzafiato sul Cimerlo e sulle cime circostanti.

PERCORSO: Passo Cereda, loc. Sarasin 1150 m, Malga Cavallera, Biv. Menegazzi al Pianlonch 1737 m

CAFFÈ
Colonna



Caffè Colonna



caffecolonnapiazzola

Via Roma, 48 - PIAZZOLA SUL BRENTA (PD)
T. 049 743 75 78

Ven. 10 Aprile 2026

SERATA CULTURALE: IL CAMMINO RETICO

Il Cammino Retico è un itinerario di sette/otto giorni attraverso suggestivi paesaggi seguendo le tracce dell'antico popolo Retico. Il percorso attraversa altipiani, valli, e borghi montani, toccando luoghi storici come il santuario di San Vittore e Corona, il fiordo Feltrino del lago del Corlo e la città murata di Feltre. Un'avventura tutta da scoprire e da vivere!



G.R.S. PITTURE
di Facco Alberto & C.

**RESTAURO FACCIATE • TINTEGGIATURE
ISOLAMENTI TERMICI A CAPPOTTO • CARTONGESSI**

Alberto 392 9564465 • Stefano 328 2346156

CURTAROLO (PD)
grspitturesnc@gmail.com

 **g.r.s._pitture**



TRASPORTO:
Mezzi propri



COMITIVA:
Unica



DISLIVELLO:
650 m



DIFFICOLTÀ:
T / E



DURATA:
5/6 ore



REFERENTI:
Giorgio Tognon 335 6542017

Il Monte Baldo è il più occidentale dei rilievi delle Prealpi venete; per tre quarti in territorio veronese, per il resto in territorio trentino; corre per oltre 30 km da Sud a Nord, stretto tra la Valle dell'Adige (ad Est) ed il Lago di Garda (ad Ovest).

Citare il Monte Baldo significa parlare di una montagna che si trova in una delle aree più belle d'Europa, all'interno della quale si sviluppa un particolare microclima controllato dalla presenza del Garda che fa sì che lungo le pendici di questo monte, dentro le sue valli ed i suoi circhi, si possano trovare, vendendoci sfumare l'uno nell'altro, tutti i climi che possiamo trovare nel continente europeo: dal submediterraneo delle coste benacensi, alle biocenosi tipicamente alpine delle cime più alte sopra i 2200 m.

Esplorare il Baldo significa potersi fermare lungo il cammino stupiti dai suoi panorami, dalla potenza del paesaggio di cresta, incuriositi da una qualche forma che si può ritrovare tra le sue rocce...

PERCORSO: Albisano 309 m, San Zeno di Montagna 680 m



La zona oggetto dell'escursione sovrasta Rotzo, il più antico dei Comuni altopianesi, situato all'estremità occidentale dell'acrocoro. Le pendici selvose alle sue spalle offrono una ricchissima varietà floristica, e un'altrettanto varia e copiosa ricchezza faunistica.

La Croce dell'Altaburg dapprima e l'Altar Knotto poi, sono i punti più interessanti del percorso. Soprattutto l'Altar Knotto, antico altare sacrificale costituito da un bianco macigno in bilico sullo strapiombo; considerato "un'ara druidica", è forse la testimonianza religiosa più antica e più suggestiva dell'Altopiano. Gli abitanti di Rotzo lo chiamano "Eltarle" cioè piccolo altare (oltre che "Altar Knotto"), mentre quelli di San Pietro Valdastico, che lo vedono dal fondovalle, lo chiamano "Teufelstein" cioè sasso del diavolo, perché secondo la leggenda vi si scorgeva il diavolo intento a ventilare favolosi tesori d'oro e d'argento!



TRASPORTO:
Mezzi propri



COMITIVA:
Unica



DISLIVELLO:
850 m ca



DIFFICOLTÀ:
E



DURATA:
7/8 ore



REFERENTI:
Sabina Mascaro
351 7957782

PERCORSO: Parcheggio del Bostel 850, Punta Altaburg 1301 m, AltarKnotto 1335 m, Rotzo 940 m, Cascate del Pach 750 m, Parcheggio del Bostel 850 m.



COMITIVA:

Unica



DIFFICOLTÀ:

cicloescursionistiche



TEMPO DI PERCORRENZA:

7 giorni



REFERENTI:

Ivo Callegari 338 2728960
e Le Rode Sgonfie



Sab. 9 Maggio 2026

ALTOPIANO DEI SETTE COMUNI - MONTE CENGIO - IL SALTO DEL GRANATIERE



TRASPORTO:

Mezzi propri



COMITIVA:

Unica



DISLIVELLO:

400 m



DIFFICOLTÀ:

E



DURATA:

3/4 ore



REFERENTI:

Renzo Zilio 347 5446984,
Ivo Callegari

Il Monte Cengio è una modesta elevazione nella parte sud-occidentale dell'Altopiano dei Sette Comuni le cui pareti nella parte orientale, tuttavia, precipitano per oltre mille metri sulla sottostante Valdastico. l'acrocoro sommitale inoltre cattura l'attenzione per le numerose testimonianze della Prima Guerra Mondiale (fortificazioni) ed invita a riflettere su quale fosse l'importanza strategica di questo baluardo naturale. Il Cengio, infatti, (come del resto il monte Corbin con il suo forte e il retrostante monte Paù) "vigilava" dall'alto lo sbocco della Valdastico nella pianura veneta.

La zona è estremamente interessante anche per la eccezionale presenza di una ricca vegetazione appartenente alla flora submediterranea, al punto da essere considerata sotto questo aspetto una vera e propria "isola felice".

PERCORSO: Piazzale Principe di Piemonte 1286 m, la Granatiera, Rifugio al Granatiere 1265 m, Monte Cengio 1354 m, Forte di Punta Corbin 1077 m, Piazzale Principe di Piemonte 1286 m.



L'escursione rosa, esclusivamente "di genere" oramai affermata come piacevole consuetudine per il Gruppo Amici della Montagna di Piazzola sul Brenta, viene riproposta anche per quest'anno. Percorso, tempi e dislivelli, a sorpresa verranno tempestivamente comunicati e ovviamente la partecipazione sarà riservata unicamente ... alle donne!

Accanto all'escursione rosa dell'altra metà del cielo anche per quest'anno non poteva non mancare l'analoga escursione "azzurra" ovviamente dedicata ai "maschietti" e ovviamente con percorso, tempi e dislivelli che verranno tempestivamente comunicati...

Percorsi e programmi da definire, e ... rigorosamente a sorpresa: in rosa e azzurro, naturalmente!



REFERENTI ESC. ROSA:

Anastasia Parfene

328 6372897,

Sabrina Moretto

333 2122074



REFERENTI ESC. AZZURRA:

Paolo Doff Sotta 351 7850434





TRASPORTO:
Mezzi propri



COMITIVA:
Unica



DISLIVELLO:
600 m ca.



DIFFICOLTÀ:
E



DURATA:
5/6 ore



REFERENTI:
Gianluca Bonato
335 6219053,
Paolo Cavinato
340 2134816

PERCORSO: Località Finestron 1250 m,
Col della Berretta 1448 m, Monte Asolone
1520 m, Monte Coston 1512 m, Monte
Rivon 1542 m, Cima Grappa 1775 m.

Il Massiccio del Grappa è un vasto complesso montuoso delle Prealpi Venete che copre un'arca di circa quattrocento chilometri quadrati tra le province di Treviso, Vicenza e Belluno. I profondi valloni dei fiumi Brenta e Piave lo separano rispettivamente a ovest dall'Altopiano dei Sette Comuni e a est dalla dorsale Cesen-Col Visentin. A sud, la zona pedemontana tra Bassano e Pederobba segna il confine con i dolci rilievi collinari estesi tra Romano d'Ezzelino, Asolo, Cornuda e la pianura veneta.

La vetta più alta è Cima Grappa (1775 m), situata in modo asimmetrico all'interno del massiccio verso la ripida scarpata meridionale. Dalla cima hanno origine alcune dorsali e l'escursione proposta andrà a percorrere un buon tratto di una di queste seguendo la traccia del Sentiero Europeo E7: dorsale formata dai monti Rivon (1542 m), Coston (1512 m), Asolone (1520 m) e Località Finestron (1250 m) è ampia e con forme tondeggianti tipiche della parte occidentale del massiccio.

...Giugno 2026

DA PIAZZOLA SUL BRENTA ALLA SPIAGGIA DELLA BOSCHETTONA IN LAGUNA VENETA - LE RODE SGONFIE



COMITIVA:

Unica



DIFFICOLTÀ:

cicloescursionistiche



TEMPO DI PERCORRENZA:

5/7 ore



REFERENTI:

Ivo Callegari 338 2728960
e Le Rode Sgonfie



Mar. 2 Giugno 2026

VISITA CULTURALE A BRESCIA



TRASPORTO:

Pullman



COMITIVA:

Unica



DIFFICOLTÀ:

T



REFERENTI:

Renato Zilio 347 5446984,
Ivo Callegari

Brescia, città situata ai piedi delle Prealpi Lombarde, anticamente abitata dai liguri, dai galli e poi dai romani che ne fecero un attivo centro commerciale. Conobbe la dominazione longobarda per divenire poi libero comune fino a che non cadde via via sotto il dominio delle signorie Pallavicino, Torriani, Della Scala, Visconti. Dal XV al XVIII secolo fu territorio della Serenissima Repubblica Veneta e dopo il 1797 passò al regno Lombardo Veneto. Ogni periodo storico di tali dominazioni ha lasciato tracce storiche, artistiche, architettoniche che oggi le conferiscono una sua propria impronta. Da visitare e godere!

Dom. 7 Giugno 2026

PARTECIPAZIONE ALLA MARCIA "BRENTA RUN" DI PIAZZOLA SUL BRENTA

Il tradizionale appuntamento di inizio estate in collaborazione con il gruppo organizzatore degli "Amici del Brenta" per strade e piste ciclopedonali lungo la lussureggiante area naturalistica del Brenta di Piazzola di Brenta.

Dom. 7 Giugno 2026

ALTO GARDA - SENTIERO BUSATTE - TEMPESTA



TRASPORTO:
Pullman



COMITIVA:
Unica



DISLIVELLO:
550/ 600 m



DIFFICOLTÀ:
E



DURATA:
7/8 ore



REFERENTI:
Sabina Mascaro
351 7957782,
Antonella Cagnin
349 5978440

Il Lago di Garda è il più grande lago italiano che si estende nel territorio ripartito tra Lombardia, Veneto e la provincia di Trento. Da qualunque parte lo si guardi offre continui e numerosi spunti di interesse paesaggistico e storico.

Nella sua parte settentrionale tra le provincie di Trento e di Verona, sulle pendici del Monte Baldo si snoda il sentiero Busatte Tempesta, per una lunghezza di circa 14 km, su fondo sterrato e in continuo saliscendi. Alcuni salti di roccia sono superati da lunghe scalinate di ferro decisamente a picco sul lago. Le protezioni consentono tuttavia la percorrenza in assoluta sicurezza e permettono di ammirare il panorama la cui vista spazia prima verso Riva e Torbole per poi aprirsi verso Malcesine e Limone, sull'altra sponda. Da provare almeno una volta nella vita!

PERCORSO: Parco delle Busatte 160 m, Bivio Tempesta 230 m, Parco delle Busatte 160 m.



L'area del gruppo di Volaia è un settore della Catena Carnica Principale caratterizzato dall'oasi protetta di Bordaglia e dalla imponente cresta rocciosa del Volaia, tra la stretta di Fleons e il passo Volaia.

Il lago di Bordaglia è uno dei laghi più belli del Friuli, situato a 1750 m di altitudine: è di origine glaciale, immerso in una vasta oasi di bellezza naturalistica nel comune di Forni Avoltri. Circondato da prati d'alta quota, boschi di conifere e pareti rocciose, il lago si caratterizza per le acque limpide che riflettono le montagne circostanti, creando un'atmosfera di grande tranquillità e suggestione.

Senza infine contare una florida e ricca vegetazione che accompagna gli escursionisti durante tutto il percorso ad anello di circa 14 km: dalla genziana asclepiadea alle profumate distese di menta selvatica!



TRASPORTO:
Mezzi propri



COMITIVA:
A/B



DISLIVELLO:
900 m



DIFFICOLTÀ:
E



DURATA:
6 ore



REFERENTI:
Catiuscia Agostini
339 3052841

PERCORSO: Pierabech 1013 m, Casera Bordaglia di Sotto 1565 m, Casera Bordaglia di Sopra 1820 m, Lago Bordaglia 1750 m, Passo Giramondo 2005 m, Lago Pera 1960 m, Casera Sissanis di Sotto 1565 m.



TRASPORTO:
Mezzi propri



COMITIVA:
Unica



DISLIVELLO:
300 m ca



DIFFICOLTÀ:
Ciclo escursionistiche



DURATA:
5 ore



REFERENTI:
Ivo Callegari 338 2728960
e Le Rode Sgonfie

Il luogo da cui ha origine questo itinerario è il Lago di Caldonazzo in provincia di Trento, dallo stesso sito in cui prende origine il fiume Brenta. Il primo tratto raggiunge Cismon del Grappa con percorsi attrezzati asfaltati su un manto stradale in ottimo stato e con un'eccellente presenza segnaletica. La ciclovie è senz'altro fra quelle che presentano le migliori condizioni sia dal punto di vista strutturale sia dal punto di vista estetico. Un tradizionale appuntamento per godere appieno le bellezze e le gioie del territorio!

BAR·GELATERIA ARTIGIANALE



Piazza della Pace 14 - Piazzola sul Brenta
APERTO TUTTI I GIORNI DALLE 07.00 ALLE 24.00


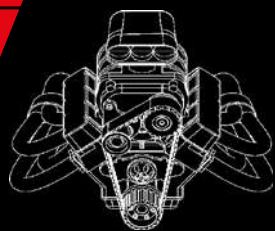
Seguici sulla nostra pagina Facebook:
www.facebook.com/manfiobar

LORENZETTI

Officina Revisioni Gomme Assetti Tuning

Lorenzetti F.lli S.n.c.
Via Regina Elena, 8
35010 Grantorto (PD)
TEL. 049 5960013

info@officinalorenzetti.com - www.officinalorenzetti.com



Osteria al Majo

TRADIZIONE CASALINGA

Chiuso il lunedì

via Luigi Camerini, 6
35016 - Piazzola sul Brenta
Padova

049 5590599

Osteria al Majo



bevande
vini delizie sapori



distribuzione bevande
a domicilio

www.cattin.it



Tel. 049 5590393



negozio
vini, delizie e sapori

Via Marostegana, 28 Piazzola sul Brenta (PD)
- vicinanze loc. Presina -



BAR
DA GIULIA

Piazza XXV Agosto, 2
CARTURO
di Piazzola sul Brenta (PD)



TRASPORTO:
Mezzi propri / Pullman



COMITIVA:
A/B



DISLIVELLO:
700 m



DIFFICOLTÀ:
EE



DURATA:
7 ore



REFERENTI:
Fortunato Loreggian
349 4254248

La grande scogliera *Smisurata architettura gotica*, la definisce Willy Dondio. E certo, da ogni punto di vista, dalla finestra di Campitello di Fassa, cara ai pittori romantici, come dalla balconata del Contrin, dalla distesa prativa dell'Alpe di Siusi come dal Passo Sella, il gruppo del Sassolungo - Sassopiatto sembra racchiudere tutti gli elementi di leggerezza maestosa che rendono le Dolomiti montagne uniche al mondo. Non molto grande, anzi piccolo in sé (*«il più piccolo dei gruppi dolomitici, ma alpinisticamente il più difficile»* cit. Visentini) il Sassolungo - Sassopiatto ha però una presenza fortissima, accentuata dal fatto che sorge direttamente dai pascoli verdi del Passo Sella e dell'Alpe di Siusi, senza fascia intermedia di scoscardimenti, foreste o contrafforti. Per questo il «Giro del Sassolungo», una delle escursioni classiche delle Dolomiti, può apparire più un pellegrinaggio, alpinistico e scenografico, che una gita.

PERCORSO: Passo Sella 2218 m, Rifugio Frederick August 2298 m, Rif. Pertini 2300 m, Rif. Sasso Piatto 2300 m, Rif. Comici 2153 m, Passo Sella 2218 m.



Il Monte Pòre 2405 m è una cima di rocce vulcaniche dalla caratteristica forma conica. Costituisce interessante meta di gite, particolarmente apprezzata per il panorama e per la flora di inizio estate.

Prativo ed accidentato in alto, il monte sorge isolato a Sud-ovest del piccolo gruppo del Nuvolau. Anticamente era conosciuto col nome di Frisolét. La fama di questa montagna, oltre che al grande interesse turistico e panoramico, è legata al ritrovamento di un obelisco di pietra nera con iscrizioni sulle due facce che gli studiosi ritengono di origine venetica ma il cui significato rimane un mistero, testimonianza forse di antiche migrazioni, di spostamenti di colonie umane e comunque della presenza dell'uomo in queste zone allora così sperdute.



TRASPORTO:
Mezzi propri



COMITIVA:
Unica



DISLIVELLO:
1050 m



DIFFICOLTÀ:
E



DURATA:
6 ore



REFERENTI:
Elena Seraia 333 2050180
Paolo Cavinato 340 2134816

PERCORSO: Colle Santa Lucia 1453 m, Forzela 1797 m, Monte Pore 2405 m, Colle Santa Lucia 1453 m

Sab. 25 Luglio 2026

PALE DI SAN MARTINO - SALITA AL RIFUGIO VELO DELLA MADONNA



TRASPORTO:
Pullman / Mezzi propri



COMITIVA:
Unica



DISLIVELLO:
1000 m



DIFFICOLTÀ:
E



DURATA:
5,30 ore



REFERENTI:
Roberto De Rossi
348 6956624
Fortunato Loreggian

Da San Martino di Castrozza si può osservare per larga parte la lunga catena dolomitica delle Pale che dal Passo Rolle termina sulla conca di Primiero; dal Cimon della Pala: a Cima Rosetta, da Cima Val di Roda a Cima di Ball, e più avanti verso mezzogiorno, oltre l'anfiteatro della Val Vecchia si alzano affiancati il Sass Maor e la Cima della Madonna. Quest'ultimo chiude la "scena" di San Martino con il famoso spigolo del Velo che scende e si adagia sull'alto avvallamento del Cadinot dove si trova il celebre Rifugio del Velo.

Una meta assai prestigiosa e ambita per tutti gli escursionisti!

PERCORSO: S Martino di Castrozza, Maso Prat di Col 1420 m, Rifugio Forestale 1551 m, Cadinot 2280 m, Rif. Velo della Madonna 2358 m, Malga Civertaghe 1373 m



Il Monviso (3841 m) – detto anche il *Re di Pietra* – è la montagna più alta delle Alpi Cozie e dell'omonimo gruppo montuoso. È conosciuto anche perché ai suoi piedi (in località Pian del Re) si trova la sorgente del fiume Po, il corso d'acqua più lungo d'Italia,

Il Giro del Monviso è un grande classico che ogni escursionista ambisce di inserire nel proprio "curriculum". Si tratta di un anello attorno al magnifico "Re di Pietra". Il percorso si colloca in una cornice paesaggistica unica e variegata: dalle ardite pareti rocciose del massiccio ai laghetti cristallini dai riflessi verde-azzurro ai pini cembri del Bosco de l'Alevé e agli splendidi specchi d'acqua dell'alta Valle Po. Inoltre, non meno spettacolari sono i passaggi panoramici del Sentiero del Postino, lo storico Buco di Viso, i vasti spazi del Queyras e l'eccezionale belvedere della Cima Losetta.

"Il 12 Agosto 1863 Quintino Sella, allora Ministro del Regno d'Italia, guidò una cordata italiana sulla vetta del Monviso e da qui nacque l'idea del Club Alpino Italiano che venne fondato a Torino il successivo 23 Ottobre 1863."



TRASPORTO:
Mezzi propri



COMITIVA:
Unica



DIFFICOLTÀ:
EE



DISLIVELLO:
1° giorno 800 m, 2° giorno 900 m, 3° giorno 900 m



DURATA:
1° giorno 3,30 ore, 2° giorno 7 ore, 3° giorno 7 ore



REFERENTI:
Paolo Cervato 348 4190323, Elio Bertin 340 8927434

PERCORSO: 1° giorno: Crissolo, Pian del Re 2020 m, Sorgenti del Po 1980, Rifugio Q. Sella 2640 m.;
2° giorno: Rifugio Sella 2640 m, Passo Gallarino 2727 m, Rif. Vallanta 2450m.;
3° giorno: Rifugio Vallanta 2450 m, Passo di Vallanta 2811 m, Refuge du Viso (F) 2460 m, Buco di Viso, Pian del Re 2020 m.



TRASPORTO:
Mezzi propri



COMITIVA:
Unica



DISLIVELLO:
700 m



DIFFICOLTÀ:
EE



DURATA:
6/7 ore



REFERENTI:
Gianluca Bonato
335 6219053

Le due importanti valli trentine della Valsugana e della Val di Fiemme sono collegate direttamente da una impervia strada militare (in realtà erano più di una!) che venne asfaltata solo negli anni '90 del secolo scorso. In pratica questa strada "taglia" longitudinalmente nel suo mezzo la catena del Lagorai e raggiunge il suo culmine al Passo Manghen, togliendolo così, di fatto, dal suo secolare isolamento. Il passo è così diventato un ottimo e accessibile (anche se con difficoltà) punto di partenza per escursioni gratificanti alla solitaria regione centrale del gruppo, raggiungendo cime e punti panoramici che sanno offrire panorami grandiosi, superbi e unici...

L'escursione proposta partendo dal Passo Manghen per la Forcella del Frate arriva a Cima Ziolera (2478 m); passando poi per gli intagli di Forcella Ziolera e Forcella Pala del Becco scende al Lago di Montalon e ritorna a Passo Manghen passando per il Pian delle Fave e il Lago delle Buse.

PERCORSO: Passo Manghen 2020 m, Forcella del Frate 2235 m, Cima Ziolera 2478 m, Forcella Ziolera 2253 m, Forcella Pala del Becco 2248 m, Lago di Montalon 2133 m, Pian delle Fave 2160 m, Lago delle Buse 2059, Passo Manghen 2020 m.



Pepe Sale

dal 1990

Seguici su Facebook!

Regala e vèstiti di poesia

Portici di Piazza P. Camerini
PIAZZOLA SUL BRENTA (PD)

AutoDevis



Vendita nuovo e usato · Noleggio a breve/lungo termine

- Centro Autorizzato OPEL
- Centro revisione
- Gommista
- Installazione Ganci Traino e GPL
- Collaudi Metano
- Cariche Climatizzatori
- Soccorso Stradale
- Finanziamenti e leasing personalizzati



Via G. Rossa, 4 (Z.I.) - PIAZZOLA SUL BRENTA (PD)

☎ 049 559 89 24

🌐 www.autodevis.it



Maxi

FAMILY

Abbiamo a ❤️ la tua spesa

Via Grantorto, 85 - Tel. 049 5590400 - PRESINA di Piazzola sul Brenta (PD)



TRASPORTO:
Mezzi propri



COMITIVA:
Unica



DISLIVELLO:
754 m



DIFFICOLTÀ:
E



DURATA:
6/7 ore



REFERENTI:
Luigi Zonta 347 8405349

La Val Zemola, che si sviluppa a nord dell'abitato di Erto, è un ambiente di grande valenza naturalistico-paesaggistica ancora largamente intatto. Chiamata semplicemente "Val" dagli ertani, è tuttavia appena superata la frazione di costa che, all'improvviso la valle si apre in tutta la sua bellezza. Non a caso è qui lo scrittore Mauro Corona trova la sua fonte primaria di ispirazione per scrivere le sue opere: "Sognava rocce alte, spazi aperti e cielo sopra la testa. Senza, era triste."

Straordinario il paesaggio poi, nel suo continuo divenire seguendo il mutamento delle stagioni: dal bianco manto invernale, alla splendida fioritura del giglio martagone, del giglio rosso, della nigritella e della stella alpina alle soglie dell'estate, quando i prati di Buscada appaiono un giardino; e d'autunno quando il bosco si accende di rosso e di giallo.

PERCORSO: Park Casera Mela 1178 m, Casera Bedin de Seura 1711 m, Rif. Maniago 1730 m, Casera Mela 1178 m.



Situato nel cuore delle Alpi Centrali, il piccolo Gruppo della Vedrette di Ries con le sue imponenti vette ghiacciate offre bellissimi itinerari per tutti gli appassionati di arrampicate e di escursionismo d'estate e per scialpinisti d'inverno. Il gruppo montuoso prende il nome dalla Vedretta Ries, un ghiacciaio situato nella parte settentrionale tra il Collalto e il Monte Nevoso.

Incastonate fra queste vette si trovano le due mete prestigiose della nostra escursione: i laghi di Covolo, cinti ai lati da creste montane, circondati da prati alpini ove la vegetazione è unica, così come la vista sul Gruppo delle Vedrette di Ries con i loro ghiacciai; e il Rifugio Roma meta popolare ma non banale che con il suo laghetto dalle acque turchesi e il Monte Collalto alle spalle rappresenta un bellissimo soggetto fotografico e non solo!



TRASPORTO:
Pullman



COMITIVA:
A/B



DIFFICOLTÀ:
EE



DISLIVELLO:
1° giorno Com. A: 1000 m - Com. B : 800 m, 2° giorno Com. A: 1000 m - Com. B : 700 m



DURATA:
1° giorno Com. A: 7 ore - Com. B : 4 ore, 2° giorno Com. A: 7/8 ore - Com. B : 5 ore



REFERENTI:
Paolo Cervato 348 4190323

PERCORSO: 1° giorno: Riva di Tures, Hotel Pichlerhof 1630 m, Laghi di -Covolo 2410 m.;
2° giorno: Riva di Tures, Hoptel Pichlerhof 1630 m, Rifugio Roma / Kasseler Hutte 2270 m



TRASPORTO:
Mezzi propri/ Treno



COMITIVA:
Unica



DISLIVELLO:
0 m



DIFFICOLTÀ:
T



DURATA:
1 giorno



REFERENTI:
Gabriella Bassan 333 1737725,
SerafinoCompagnin



*Signora Granda, testa che massa / Massa ne passa, che quasi ne schissa,/ Dia dei sostegni
de cese e palassi / Dia de le taje che sù ne tien fissi / Dia de le onde che le ne fa grassi, / Ne
ingrassa de ogni grassia, Dia Venessia -/ Ah Venessia ah Venàssia aàh Venùsia.*

*Ma cossa xélo che zó te striga, / Ma cossa xélo che zó te intriga; / mona ciavona, cula cagona,
/ baba catàba, vecia spussona, / nu te ordinemo, in suór e in laór, / che sù ti sboci a chi te sa
tór -/ Aàh Venessia aàh Strùssia aàh Venùsia.*

*(Signora grande, testa che troppo / Troppo ci sorpassa, che quasi ci schiaccia. / Dea dei sostegni
di chiese e palazzi / Dea dei tronchi che ci reggono saldi. / Dea delle onde che ci fanno ricchi, /
Ci riempiono di ogni grazia, Dea Venezia / Aàh Venessia aàh Venàssia aàh Venùsia.*

*Ma che cos'è che giù ti strega / Ma che cos'è che giù ti ostacola; / Mona chiavona, cula cagona,
/ Vecchia catàba, vecchia puzzolente, / Noi ti ordiniamo, in sudore e in lavoro, / Che su tu
sbocchi a chi ti sa prendere / Aàh Venessia aàh Affanno aàh Venusia / trad. di A. Zanzotto).*

Venezia, città unica dai mille incanti, dove fra incanto e magia, fra rii, calli, ponti e palazzi è
piacevole perdere il filo senza mai perdersi. E noi ci perderemo per un giorno!



TRASPORTO:
Mezzi propri /Pullman



COMITIVA:
Unica



DISLIVELLO:
650 m



DIFFICOLTÀ:
E



DURATA:
6/7 ore



REFERENTI:
Ivo Callegari 338 2728960,
Renato Zilio 347 5446984

PERCORSO: Località Forte Cherle 1430 m,
E5, Monte Durer 1588 m, Passo Coe 1670
m, Forte Sommo Alto 1613 m, Rifugio
Stella d'Italia 1550 m, Località Forte Cherle
1430 m.

Fra le Prealpi Venete, nell'angolo di regione a cavallo fra Trentino e Veneto, caratterizzata dalla presenza di numerosi e contigui altopiani, l'altopiano di Folgaria si presenta con magnifiche zone soleggiate nella parte settentrionale ove si trovano i numerosi insediamenti antropici, mentre nella parte meridionale, caratterizzata da pianori e ampie conche è coperta da grandi estensioni di foreste di abeti attraversate da non molti sentieri e strade sterrate ove l'escursionista, percorrendoli, avrà la sensazione di sentirsi avvolto solo dal bosco, con i suoi profumi e i suoni di una naturalità tutta da (ri)scoprire. L'escursione prende avvio dai pressi del Park Hotel Cherle e seguendo la traccia del Sentiero Europeo E5, attraverso boschi maestosi, passerà per Monte Durer e Bocca di Valle Orsara per arrivare a passo Coe. Il ritorno prevede invece la salita con la visita al forte Sommo Alto, il Rifugio Stella d'Italia e sempre fra i boschi della Val Pru e della Val Fredda il ritorno al Cherle.



In ottobre, è tempo di tornare a valle per il bestiame, - mucche, cavalli, capre e pecore - ,che ha trascorso l'estate in montagna. Sull'Alpe di Siusi, la transumanza viene celebrata tradizionalmente il sabato del Rosario, ovvero il sabato prima del Ringraziamento.

**REFERENTI:**

Rosanna Trevisan 347 9195095

Dom. 4 Ottobre 2026

RADUNO REGIONALE FIE A LIMENA

Il Raduno Regionale Veneto della F.I.E. – Federazione Italiana Escursionismo, ha origini antiche ed è stato coltivato appassionatamente negli anni per permettere un contatto tra le associazioni, i soci, i referenti e i responsabili della Federazione a livello nazionale e regionale. E anche la data scelta, la prima domenica del mese di ottobre, ha un suo significato, in quanto è la data più vicina alla festività di San Francesco, un santo che fece del camminare uno stile di vita. Il quale utilizza il mezzo di locomozione più semplice e naturale: le proprie gambe, tuttalpiù con l'aiuto di un bastone, quello che lui chiamava il suo cavallo! Percorso, difficoltà e caratteristiche da definire secondo le indicazioni della Segreteria Regionale F.I.E.

**REFERENTI:**

Il Consiglio Direttivo



Vittoria Assicurazione

MIOLATO LUCA

Agente Generale

www.vittoriaassicurazioni.com

Agenzia di Camisano Vicentino

Tel. e Fax 0444 611639 • Mail: AG_143.01@agentivittoria.it

Via Europa, 22 - 36043 Camisano Vicentino (VI)

SALVATO S.r.l.

VENDITA, ASSISTENZA E GOMMISTA AUTO



Via Dante, 34 - Piazzola sul Brenta (PD)

tel. **049.5590424**

info@salvatosrl.it | www.salvatosrl.it

C E N T R O



F R I Z Z A R I N

Portico della Calandratura, 1

Piazzola sul Brenta (PD)

Tel.: 049 960 0516

Cell.: 331 1397207

E-mail: ottica.frizzarin@greenvision.it



Per la chiusura dell'attività escursionistica ormai come da tradizione il Gruppo ha organizzato l'escursione "speciale" sul Massiccio del Grappa, a Malga Oretto, conosciuta anche come Malga Rossano, in località Pianaro, sulle pendici di Monte Oro.

Per il ritrovo, la partenza e l'arrivo, ciascuno è libero di organizzarsi come meglio crede e utilizzando il mezzo che più riterrà opportuno: in aereo, in yacht, in auto, in bici o a piedi!

La parte centrale della giornata sarà dedicata al pranzo conviviale, preparato dai capi gita e dai loro diretti collaboratori.



REFERENTI:

Il Consiglio Direttivo

DIVANITALIA

DESIGN

Via Valsugana 1, Curtarolo (PD)

Divani di qualità a prezzi imbattibili per i tuoi spazi
Ampia scelta di divani in tessuto, microfibra o pelle e divani letto
Divani anche in pronta consegna



+39 340 616 4998



@divanitaliadesign




Divanitalia Design





Dr. ENRICO AGOSTINI

INTEGRATORI
DERMO COSMETICA
ARTICOLI PER L'INFANZIA
VETERINARIA
ERBORISTERIA
AUTO-ANALISI

Tel. 049 5590252 

Via G. Marconi, 135 - Tremignon di Piazzola (PD)
Tel. 049 5590252 - info@farmaciaagostini.it
www.farmaciaagostinienrico.it -  Farmacia Agostini



**VETRERIA
FECA**

perfeziona la tua casa

Vetreria FE. CA. s.r.l. • Via L. Einaudi, 2 • 35016 Piazzola sul Brenta (PD)
Tel.: 049/5590689 • 5598765 • Fax 049/5598765 • info@vetreriafeca.it • www.vetreriafeca.it

riparazioni • vendita • assistenza



**Tel. 049 55 98 505
Cell. 347 54 21 955**

Orari: LUN. al VEN. 9.00-12.00/15.00-19.00 e SAB. 9.00-12.00

Via E. Fermi, 14
35016 PIAZZOLA SUL BRENTA (PD)
luigigomme.piazzola@gmail.com

Sab. 24 Ottobre 2026

PICCOLE DOLOMITI – TRAVERSATA DEL SENGIO ALTO



TRASPORTO:
Mezzi propri



COMITIVA:
Unica



DISLIVELLO:
800 m



DIFFICOLTÀ:
E



DURATA:
6 ore



REFERENTI:
Paolo Cervato 348 4190323

PERCORSO: Malga Cornetto 1225 m, Sella d'Emmele 1675 m, Forcella Cornetto 1825 m, Forcella del Baffelan 1850 m, Passo delle Gane 1704 m, Rifugio Campogrosso, Strada del Re, Malga Cornetto 1225 m.



La zona del "Sengio Alto" è stata teatro di importanti battaglie e di massicci spostamenti di truppe nel corso di tutta la Grande Guerra (1915-18), quindi caratterizzato dalla realizzazione di imponenti opere militari.

Il sentiero di Arroccamento del Sengio Alto, parte dal rifugio Campogrosso e termina alla forcella del Cornetto. Il percorso fu creato dopo la Strafexpedition del 1916, l'invasione austriaca sul fronte italiano, al termine della quale il nostro esercito si riorganizzò, creando questo ed altri percorsi in quota per collegare e rifornire le differenti opere difensive.

22, 23 e 24 Ottobre 2026

RADUNO NAZIONALE FIE A FOLLONICA

Anche per il 2026 l'evento conclusivo del Campionato Nazionale della Marcia di Regolarità FIE sarà inserito nell'organizzazione del Raduno Nazionale di Escursionismo, manifestazione che gli organi federali hanno intenzione di riproporre come evento nazionale e come momento di incontro di tutti i Tesserati FIE, per un proficuo scambio, tra tutti i territori, di esperienze, sensazioni, passioni e, perché no, anche di attività tra escursionismo e marcia alpina. L'evento è già programmato, con l'organizzazione del Comitato Regionale Toscana per l'ottobre 2026 e si svolgerà a Follonica. Percorsi, difficoltà e caratteristiche da definire secondo le indicazioni della Segreteria Regionale F.I.E.



REFERENTI:
Il Consiglio Direttivo

Dom. 8 novembre 2026

CIASPOLATA SULLA SABBIA

Ciaspolare sulla sabbia è un'attività insolita ma possibile, che sfrutta il principio delle ciaspole (ampliare la superficie di appoggio per non affondare) su un terreno sabbioso come una spiaggia, per rinforzare i muscoli di piedi e polpacci, tonificare le gambe, migliorare l'equilibrio e la postura, sfruttando l'effetto di massaggio della sabbia e del mare.



REFERENTI:

Gianni Dal Zuffo 347 3597041



Dom. 22 Novembre 2026

TRA MONTI , BOSCHI E VALLI

La tradizionale escursione di fine stagione, che verrà tempestivamente scelta a piacere e poi tempestivamente comunicata ai partecipanti, senza particolari difficoltà, senza particolari programmi, senza particolari problemi... Insomma, a piacere e naturalmente da condividere con gli amici!



TRASPORTO:

Mezzi propri/Pullman



REFERENTI:

Il Consiglio Direttivo

CARATTERISTICHE TECNICHE: da definire in sede di organizzazione operativa





TRASPORTO:
Mezzi propri



COMITIVA:
A / B



DISLIVELLO:
A: 400 / B: 1000 m



DIFFICOLTÀ:
E



DURATA:
3/5 ore



REFERENTI:
Il consiglio direttivo

La forma caratteristica del Monte Summano e la sua particolare collocazione sono elementi fortemente caratterizzanti il paesaggio vicentino e veneto per larghi tratti; inoltre, l'aspetto conico regolare con la cima bicuspidata ricorda più che vagamente quella di un vulcano, anche se in realtà si tratta di una tipica struttura prealpina calcareo-dolomitica. Una fitta rete di sentieri, testimonianze di elementi antropici un tempo diffusi ed una flora tipica e rigogliosa, ne fanno una montagna tutta da scoprire!

TESSERA ASSOCIATIVA 2026

La passione per la montagna in questi anni ci ha portato in innumerevoli posti, salito cime, percorso sentieri, sentieri attrezzati, pedalato lungo ciclovie sempre nuove ...

La passione e l'aiuto di molti ci ha fatto crescere e migliorare in continuazione e il nostro intento è quello di crescere e migliorare ancora e sempre di più ...

Il 2026 ci vedrà per il dodicesimo anno affiliati alla FIE - Federazione Italiana Escursionismo e grazie ad essa il G.A.d.M. usufruisce della polizza assicurativa stipulata dalla Federazione con il Gruppo Itas Assicurazioni.

Nell'intento di dare maggiore copertura e di venire incontro alle esigenze dei soci, anche per quest'anno il Consiglio Direttivo ha deciso di mantenere inalterato il costo della tessera di € 23,00.



CASTELLAN

TOUR S.R.L.

**NOLEGGIO PULLMAN GRAN TURISMO
IN TUTTA EUROPA**

35016 PIAZZOLA SUL BRENTA (PD) - Via Vittorio Emanuele II°, 72
36022 CASSOLA (VI) - Via Ca' Petoli, 20 - Tel. 0424 533019
E-mail: castellantour@tiscali.it



Happy Hour

Lounge & Wine Bar

Pranzi Veloci



Cocktail & Long Drinks

Colazioni

Buffet e Rinfreschi

Via dei Magazzini, 15 (Ex Jutificio) - Piazzola sul Brenta (PD)

Tel. 049 645 0145 - Facebook: Snack Bar La Torre

REGOLAMENTO GITE E NORME DI COMPORTAMENTO DURANTE LE ESCURSIONI

Art. 1 - Termini e definizioni

Il Gruppo Amici della Montagna – Piazzola sul Brenta, è una libera associazione, sorta in forma spontanea nel 1999, e legalmente costituita nel 2001, formata da soci volontari che organizzano e/o partecipano ad attività di gruppo, escursionistiche e non, prevalentemente in montagna, principalmente a piedi, talvolta con la bicicletta, in tutte le stagioni dell'anno, allo scopo di offrire ai propri associati la possibilità di conoscere ed apprezzare la natura ed in particolare la montagna, con speciale riguardo agli aspetti della storia e della tradizione locale collegate all'ambiente montano. Organizza incontri culturali ed informativi a tema, concerti e proiezioni amatoriali di immagini delle escursioni e delle attività.

Attività escursionistica, è una forma di attività basata sul camminare o pedalare nel territorio, lungo percorsi (strade, sentieri, piste e percorsi ciclabili, ecc.), di varie difficoltà e di vario impegno fisico, fino alle massime difficoltà di livello "escursionistico", con esclusione di attività di tipo alpinistico, ferrate, progressione in marcato ambiente innevato.

Programma tecnico dell'escursione, (comunemente definito anche programma dell'escursione o programma) è il foglio dove sono indicate le modalità dell'attività proposta, che comprende il luogo di svolgimento, i tempi di percorrenza, le difficoltà, i requisiti particolari, l'impegno fisico, l'attrezzatura richiesta, i luoghi e gli orari da rispettare per il ritrovo, la descrizione, le caratteristiche e le particolarità del percorso.

Referente per l'escursione (comunemente definito anche Capogita) è colui che organizza e coordina l'escursione. I referenti (di norma almeno due per ogni attività escursionistica, fungono anche da capigita senza titolo, cioè non sono guide alpine ed escursionistiche, né istruttori, né persone con titolo di accompagnatori di escursionismo, ma soltanto soci escursionisti volontari che mettono a disposizione il loro tempo e le loro esperienze per guidare il gruppo lungo il percorso stabilito e descritto nel programma tecnico, che viene distribuito a tutti i partecipanti. Non possono e non devono conoscere né le reali condizioni fisiche né le capacità tecniche dei partecipanti.

Partecipante, è colui che si iscrive all'attività e si aggrega alla comitiva, in piena autonomia tecnica e psicofisica, attrezzato per lo scopo secondo le richieste espresse nel programma tecnico, consapevole di quanto dichiarato nella programma tecnico stesso, e soprattutto dei rischi e dei pericoli oggettivi e soggettivi che le attività proprie dell'Associazione, come sopra descritto, comportano.

Art. 2 - Partecipazione alle attività

La partecipazione alle attività organizzate dal Gruppo Amici della Montagna – Piazzola sul Brenta è riservata ai soci in regola con il tesseramento. Le attività escursionistiche si svolgono con un minimo/massimo di partecipanti che verrà stabilito di volta in volta dal Consiglio Direttivo a seconda del tipo di escursione e delle difficoltà.

Tutti i partecipanti alle escursioni (con attività motoria) saranno coperti da assicurazione di responsabilità civile e ove possibile da "Infortunio", nel caso di danni provocati a cose o persone (anche all'interno del gruppo di partecipanti), se in regola con il tesseramento.

Non sono ammessi alle escursioni i minori di anni 18 se non accompagnati da almeno un genitore o da un legale tutore.

Art. 3 - Tariffe

La partecipazione alle attività del Gruppo Amici della Montagna – Piazzola sul Brenta è gratuita. Ai partecipanti è richiesto un contributo a copertura delle spese per l'organizzazione, quali trasporti, pernottamenti, impianti

di risalita, ingressi ed ogni altro qualsiasi evento che preveda delle tariffe extra.

Le iscrizioni alle gite si aprono alla data indicata sul programma tecnico, sul sito internet dell'associazione, e sul libretto informativo delle gite, e si chiudono, di regola, il giovedì precedente la data della escursione, con il versamento della quota di partecipazione per intero.

Art. 4 - Accettazione del regolamento e obblighi dei partecipanti

Chiunque intenda partecipare ad una attività organizzata dal Gruppo Amici della Montagna – Piazzola sul Brenta, deciderà sulla base della propria preparazione fisica e tecnica, valutate le prevedibili difficoltà sulla base del programma e delle altre informazioni disponibili, circa l'opportunità di aderire e di iscriversi.

All'atto dell'iscrizione i partecipanti si impegnano ad osservare il programma dell'escursione (difficoltà, lunghezza, dislivello, tempi di percorrenza) ed il presente Regolamento.

In relazione alle attività fisico motorie da intraprendere, i partecipanti si impegnano ad avere i requisiti minimi di buona salute e sufficienti condizioni fisiche e psichiche per partecipare all'attività indicata nel programma tecnico.

In particolare, i partecipanti:

- devono osservare un comportamento disciplinato e corretto nei confronti dei Referenti e degli altri partecipanti.
- devono evitare gesti inutili e dannosi nei confronti dell'ambiente ove si svolge l'escursione.
- devono osservare scrupolosamente le disposizioni dei Referenti per l'Escursione e dei loro collaboratori, e contribuire con essi per la buona riuscita dell'escursione ed essere solidali con le decisioni di volta in volta necessarie, soprattutto in caso di necessità.
- devono osservare scrupolosamente gli orari stabiliti per la partenza;
- devono seguire i Referenti per l'Escursione e/o i loro collaboratori in testa al gruppo, e non devono mai allontanarsi senza la loro autorizzazione. Chiunque si allontanerà senza autorizzazione, o decida di sorpassare il Referente alla testa del gruppo, non sarà considerato parte del gruppo;
- devono essere consapevoli che i tempi stabiliti nel programma tecnico sono indicativi, e potrebbero subire delle alterazioni per cause impreviste e/o per ritardo fisiologico accumulato durante lo svolgimento dell'attività escursionistica.

Art. 5 - Orari e partenze

Il ritrovo per la partenza avviene nel luogo e nell'orario indicati nel programma tecnico, salvo diversa comunicazione agli iscritti, i quali possono mettersi in contatto con i Referenti chiamando al numero di telefono di norma indicato nel programma tecnico. Chi dovesse avere dei problemi a raggiungere nei tempi utili il luogo di partenza, è tenuto ad avvisare tempestivamente i Referenti e/o i loro collaboratori. Gli spostamenti dal punto di ritrovo alla partenza dell'escursione e ritorno, sono fatti dai partecipanti sia con mezzi propri, che con il pullman, come specificato nel programma tecnico. Prima della partenza dell'attività escursionistica, i Referenti per l'Escursione verificano i presenti iscritti nell'elenco dei partecipanti.

La gestione dell'attività escursionistica inizia nel momento in cui, giunti sul luogo della partenza dell'escursione, ci si avvia verso la meta programmata, e termina quando si torna al punto di partenza. È facoltà dei Referenti, di comune accordo con i collaboratori, apportare variazioni al programma dell'escursione o annullare la stessa, qualora le condizioni atmosferiche, del percorso, dei partecipanti o altre condizioni oggettive di pericolo o di impedimento, lo impongano.

Art. 6 - Referenti per l'escursione

Ogni escursione sarà affidata ad almeno due Referenti, stabiliti in base al numero dei partecipanti ed alla difficoltà del percorso. In caso di divisione del gruppo in due o più comitive, verrà assegnato un Referente per ognuna di esse. Ogni Referente si impegnerà a svolgere il programma descritto nel programma tecnico,

mettendosi alla testa del proprio gruppo, mantenendo un'andatura che permetta a tutti i partecipanti di svolgere l'attività nei limiti e nei tempi consentiti.

I Referenti per l'escursione possono modificare, a loro insindacabile giudizio, il programma, l'orario e l'itinerario.

Dopo valutazione dei singoli partecipanti, possono escludere coloro che non siano in possesso dei requisiti minimi per la partecipazione (condizione fisica ed attrezzatura) per non compromettere il corretto andamento dell'escursione, nel rispetto dei tempi di percorrenza e degli altri partecipanti all'attività. Il Referente per l'escursione ha il dovere di cercare di rispettare il più possibile la tabella di marcia e le indicazioni previste nel programma tecnico.

Art. 7 - Cause di esclusione dei partecipanti all'attività

I Referenti per l'escursione e i loro collaboratori, di comune accordo, hanno la facoltà di escludere dall'attività, alla presenza di testimoni, coloro che:

- Non abbiano i requisiti minimi per la partecipazione (condizione fisica ed attrezzatura);
- Palesino uno stato di salute precario;
- Siano sprovvisti dell'equipaggiamento necessario, indicato nel programma dell'escursione;
- Non si attengano alle disposizioni dei Referenti designati;
- Mettano a repentaglio la sicurezza propria o di altri compiendo gesti avventati e irresponsabili;
- Decidano di abbandonare il gruppo volontariamente, per seguire un percorso diverso da quello stabilito dai Referenti.

L'esclusione dall'escursione comporta la perdita della copertura assicurativa e solleva i Referenti, il Presidente dell'Associazione ed i suoi collaboratori da qualsiasi responsabilità ed onere nei confronti dell'escluso.

Art. 8 - Responsabilità

Ogni partecipante (o genitore per i figli minorenni o altra persona a ciò designata per i minorenni accompagnati) a qualsiasi attività organizzata dal Gruppo Amici della Montagna – Piazzola sul Brenta, esonera, i Referenti, il Presidente ed i suoi collaboratori da ogni responsabilità per infortuni, incidenti o danni di tipo volontario ed involontario che gli dovessero capitare, sia durante i trasferimenti per le località di partenza, con i mezzi propri o con il pullman, all'andata o al ritorno, e sia, in considerazione dei possibili pericoli oggettivi, nel corso dello svolgimento dell'attività.

Art. 9 - Accettazione del Regolamento

Durante l'iscrizione, il rinnovo dell'iscrizione, o comunque il giorno stesso di inizio delle attività, verrà consegnato ad ogni partecipante una copia del presente regolamento. L'iscrizione e la partecipazione alle attività comporta la conoscenza e l'accettazione incondizionata di tutti gli articoli del presente Regolamento e di tutto quanto descritto.

Siamo presenti a Piazzola sul Brenta ogni giovedì sera alle ore 21,00 nella nostra sede in
via Rolando 57 (presso la casa delle associazioni)

Troverai amici con cui condividere idee, programmi, proposte,
iniziative, avventure! ...Partecipare per credere!

E-mail: admpiazzola@gmail.com

Sito Web: www.admpiazzola.it

Art. 10 - Presenza di cani in escursione

Il partecipante che voglia partecipare all'escursione con il proprio cane ha l'obbligo in sede di iscrizione di comunicare ai referenti la presenza dell'animale al seguito, per consentire la valutazione dell'idoneità e le eventuali modalità di partecipazione. Varrà lasciato al Capogita / Referente per l'escursione la facoltà di valutare se il cane possa essere ammesso o meno all'escursione. I cani presenti nel corso dell'escursione devono essere tenuti sempre al guinzaglio. Il guinzaglio deve essere del tipo fisso.

Ai fini della partecipazione, i proprietari dei cani devono essere muniti di apposita polizza assicurativa (RCT terzi) a copertura dei danni che gli animali possono causare durante le escursioni. Non sono ammessi cani appartenenti a razze pericolose.

Viene categoricamente respinta l'affermazione di *"buon capogita"* o *"cattivo o inadeguato capogita"* espressa o formulata nei confronti del referente l'escursione a seconda che questi consenta o meno l'ammissione dei cani alla partecipazione all'escursione.

La mancata comunicazione della partecipazione del cane o la mancata ottemperanza alle disposizioni atte a controllarlo, possono prevedere l'esclusione del Partecipante dall'escursione, al momento della partenza o durante l'escursione.

ANNOTAZIONI IMPORTANTI

Le iscrizioni alle attività (escursioni, manifestazioni, ecc) si ricevono nella sede in Via Rolando 57, presso la casa delle Associazioni, (ex edificio AVIS) nei giovedì precedenti all'escursione.

I pullman, se previsti, verranno organizzati per un minimo di 40 partecipanti paganti. Il Consiglio Direttivo si riserva la facoltà di organizzare pullman anche per un numero inferiore di partecipanti. Le partenze avranno luogo dal parcheggio davanti alla sede in Via Rolando 57, o altri luoghi tempestivamente comunicati.

La sede è aperta tutti i giovedì dalle ore 21,00 alle ore 23,00.



SCALA DELLE DIFFICOLTÀ

T

TURISTICO

E

ESCURSIONISTICO

EE

PER ESCURSIONISTI ESPERTI

EEA

PER ESCURSIONISTI ESPERTI CON ATTREZZATURA

EAI

ESCURSIONISMO IN AMBIENTE INNEVATO

"Nessuna preghiera, nessun credo rendono più devoto l'uomo quanto la solitudine di un bosco che stormisce al vento o la libera vicinanza del cielo sulle vette dei monti."

– Julius Kugy

PICCOLO DECALOGO

Più chilometri a piedi, più salute e tranquillità.

Non accendere fuochi nei boschi.

Rifugi e bivacchi sono nelle tue mani.

I rifiuti portali a valle con te.

Non disturbare la quiete della natura.

Porta a casa solo ricordi fotografici.

Rispetta il mondo sotterraneo.



VIA DEI CARRARA, 9 - PIAZZOLA SUL BRENTA (PD)

TEL. +39 **049 2320161** | WWW.JUTIPRINT.COM



BF PAVIMENTI

Passione, impegno e serietà: garanzia di qualità! **Dal 1965.**

Il nostro showroom vi offre un'ampia scelta di **arredo bagno, pavimenti e rivestimenti sia in gres porcellanato che in LVT e legno.** Siamo specializzati nella posa dei **grandi formati in gres porcellanato e nelle ristrutturazioni** interne ed esterne di qualsiasi dimensione.



B.F. Srl: Viale Europa, 13 - Carmignano di Brenta (PD) - Tel. 049 5957076

info@bfpavimenti - [@bfpavimenti](https://www.instagram.com/bfpavimenti) - [@bfsrl](https://www.facebook.com/bfsrl)

www.bfpavimenti.it